



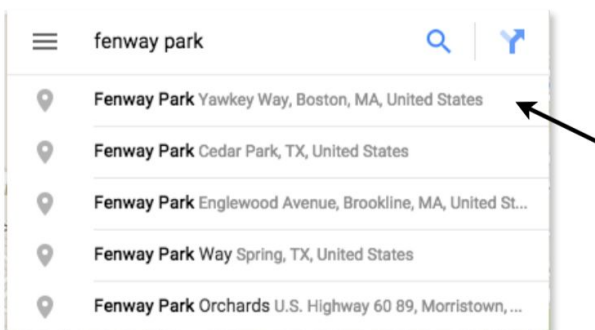

Google 地图可让您获得快捷并易于遵循的驾驶、公共交通和步行路线。

案例

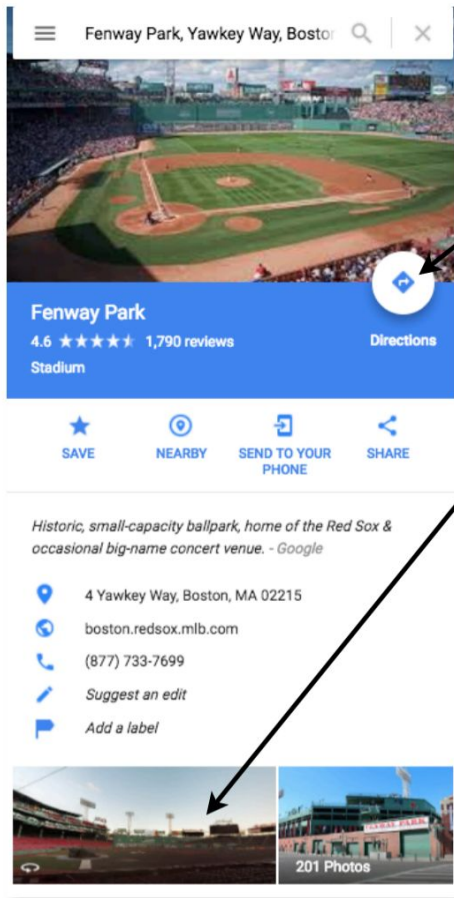
假设您在多切斯特(Dorchester), 想到芬威(Fenway)公园去观看红袜队(Red Sox)的一场比赛。而您却不确定到达那里的最佳方法? 谷歌地图可以帮助您简化您的行程。

行车路线

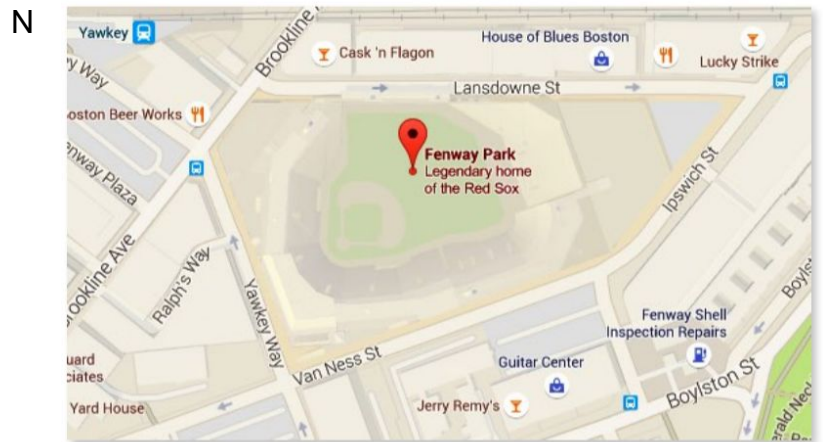
登陆网站 www.maps.google.com 后, 第一步是在搜索栏中放入您要访问的地点的地址或名称。如果您不知道地址, 可以搜索特定位置, 如 "Fenway Park(芬威公园)"。



当您键入时, Google 会提出建议。您可以键入完整地址, 然后点击键盘上的 Return/Enter (返回/输入), 或者单击弹出的建议之一。



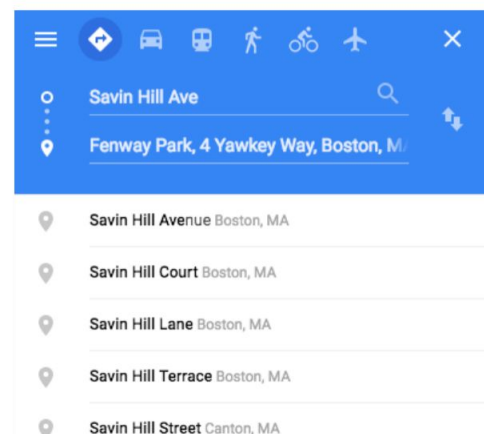
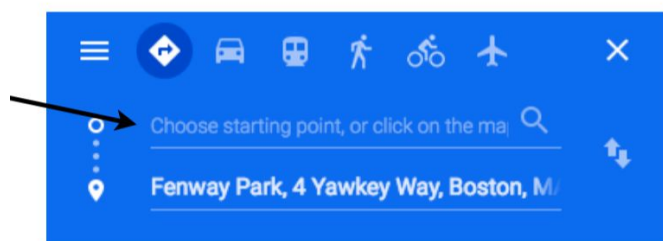
现在，您已经输入了目的地地址，您可以获得从任何地方去往目的地的路线！单击"路线"图标。

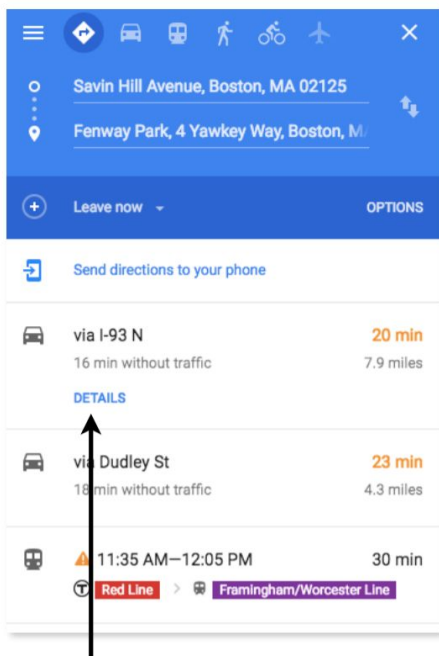


您想知道站在目的地前是什么样子的吗？Google 刚好有这个功能！只需点击"Street View(街景)"，您将能够看到你要去的目的地的图片。

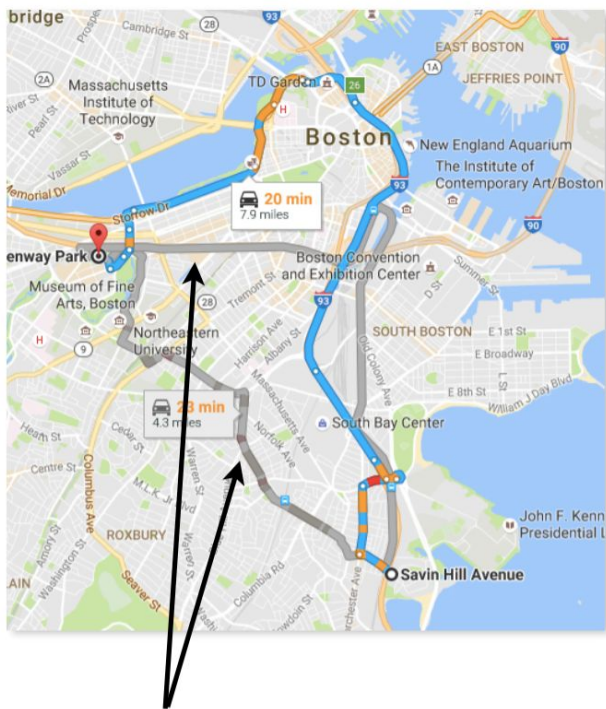
在单击"路线"之后，您就可以输入起始地址了。

就像输入目的地地址一样，Google 会提出建议。和以前一样，您可以键入整个地址，然后点击 Return/Enter (返回/输入)，或者您可以单击其中一个建议。






现在，若您单击“details(详细信息)”，Google 将提供如何到达目的地的分步说明。默认选项为行车路线。

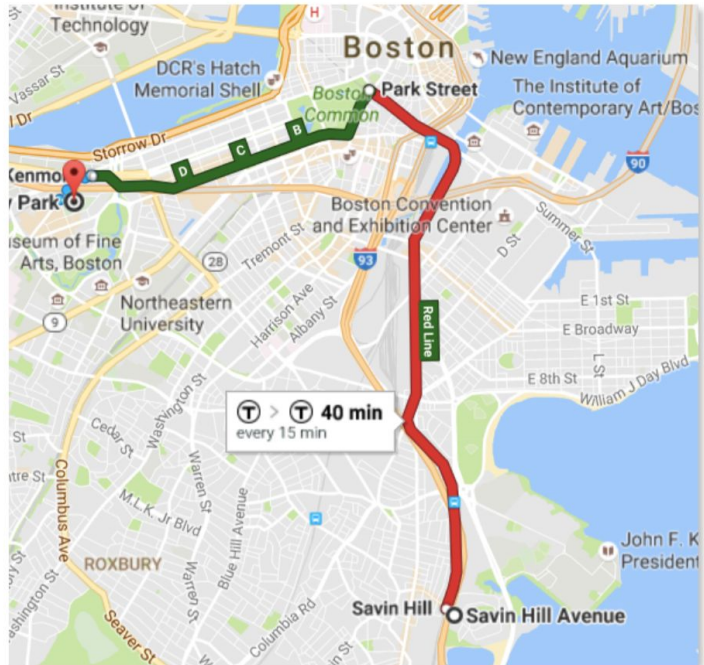
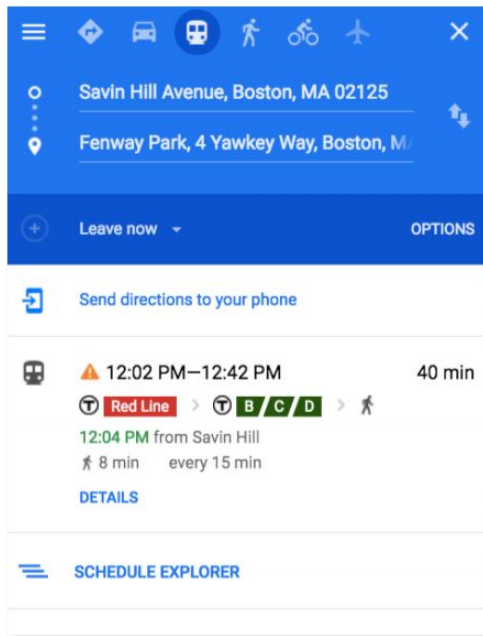


对Google提供的路线不满意？Google经常会给您提供多几条灰色路线的选择。您只需单击地图中的一条灰色路线。

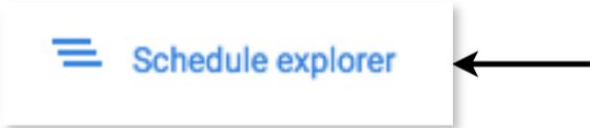
公共交通



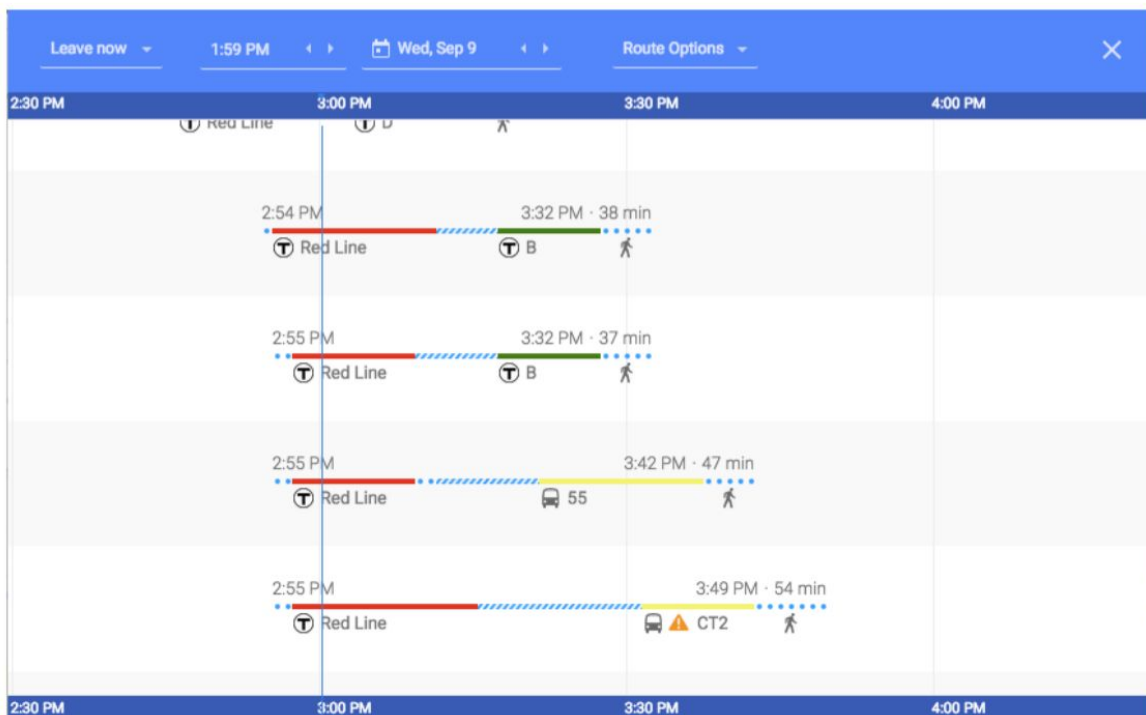
如果您没有车或者宁愿乘坐公共交通工具，Google也可以给您提供路线。只需点击小火车图标或行车路线下方的“T”部分。



与行车路线一样，您现在将看到您的计划路线以及估计的旅行时间和其他路线选项。



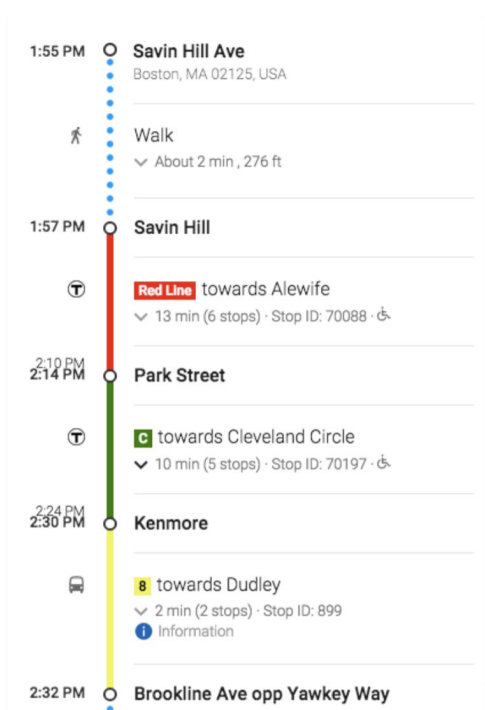
如果您需要在特定时间到达某处，可以单击“Schedule Explorer (计划管理器)”。



4

Schedule Explorer (计划管理器) 可以让您选择出发或到达时间、日期以及您喜欢的交通方式。

当您选择最终路线时，您将获得完整的分步说明，正如您下面看到的(或用我们之前学到的方法，例如单击“详细信息”)。



Google 地图是一个能让您探索您的城市的伟大的工具！